

מדידות וגיא-אינפורמציה


אוניברסיטת אריאל

הנדסת מיפוי
וגיא-אינפורמציה
העולם שאתה מכיר, כמו שעוד לא הכרת.

הטכניון



המרכז למיפוי ישראל



לשכת המודדים המוסמכים
בישראל

כנס המודדים השנתי ה-43

מודדים את המחר: 3D, BIM, ו-AI בשירות המקרקעין והמשפט כלים טכנולוגיים לדיוק התכנון, הכרעות משפטיות וניהול מקרקעין מתקדם

יום חמישי, 4 ביוני 2026 - באולמי וואלי, כפר סבא

תכנית הכנס

07:30 – 08:45 התכנסות והרשמה, כיבוד קל + תצוגת מכשירי מדידה ותוכנות מחשב

08:45 – 10:45 מושב פתיחה

יו"ר המושב: אליהו טלמון

08:45-09:15 ברכות:

- פרופ' ירח דויטשר - יו"ר לשכת המודדים המוסמכים בישראל
- ד"ר בשיר חאג' יחיא - סמנכ"ל מיפוי וממ"ג, המרכז למיפוי ישראל
- פרופ' גלעד אבן צור - נציג המסלול להנדסת מיפוי וגיא-אינפורמציה, הטכניון
- ד"ר חזי שריד - ראש המסלול למדידות וגיא-אינפורמציה, אוניברסיטת אריאל
- נחמה בוגין - יו"ר לשכת שמאי מקרקעין בישראל
- עו"ד רועי כהן - נשיא להב, לשכת ארגוני העצמאים והעסקים בישראל

09:15-09:40 חלוקת תעודות הוקרה מטעם לשכת המודדים

09:40-11:00 הרצאת אורח - אביב קנלבאום, ראש מינהל מערכות חלל מתקדמות, התעשייה האווירית

"חלל, גיא-אינפורמטיקה ומה שבניהם"

הרצאת אורח - פרופ' ירון פלוס, ראש הלשכה המרכזית לסטטיסטיקה

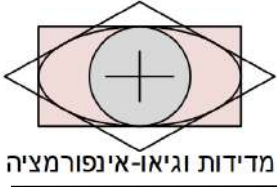
"המצב כיום בישראל בטכנולוגיה ותשתיות"

11:00 – 11:45 הפסקה, ארוחת בוקר קלה ו- Networking + תצוגת מכשירי מדידה ותוכנות מחשב

11:45 – 13:15 מושב שני - מהתכנון לרישום: המהפכה הטכנולוגית בניהול המרחב הישראלי

יו"ר המושב: שמעון ברזני

- ◀ יוסף שגיא, מנהל פרויקטים בכיר, המרכז למיפוי ישראל
"חידושים ועדכונים במפ"י"
- ◀ גתית שומכר, מנהלת הלשכה הארצית לרישום תשתיות לאומיות ופרצלציות;
שמעון ברזני, סמנכ"ל לקדסטר, המרכז למיפוי ישראל
"פירוק שיתוף במסגרת תכניות איחוד וחלוקה בקרקע מרובת בעלים"
- ◀ עפרה הראל, מנהלת אגף בכיר פרויקטי ליבה, מינהל התכנון
"מערכת הליבה של מנהל התכנון Iplan Twins"



מדידות וגיאואינפורמציה

אוניברסיטת אריאל

הנדסת מיפוי
וגיאואינפורמציה
העולם שאתה מכיר, כמו שעוד לא הכרת.



הטכניון



המרכז למיפוי ישראל



לשכת המודדים המוסמכים
בישראל

פאנל מקצועי בנושא: "תכנון בראיה קניינית"

הנחיית הפאנל: הייתם שאהין, מנהל מרחב חיפה והצפון, המרכז למיפוי ישראל
משתתפים (בסדר אלפא ביתי): שמעון ברזני, סמנכ"ל לקדסטר, המרכז למיפוי ישראל
עפרה הראל, מנהלת אגף בכיר פרויקטי ליבה, מינהל התכנון
גתית שומכר, מנהלת הלשכה הארצית לרישום תשתיות
לאומיות ופרצלציות

13:15 – 13:45 הפסקה - כיבוד קל + תצוגת מכשירי מדידה ותוכנות מחשב

13:45 – 15:30 מושב שלישי - שימושים בטכנולוגיות מתקדמות לטובת עבודת המודד

יו"ר המושב: גילי גולדשמיט

ערן קינן, המרכז למיפוי ישראל

"חידושים ביישומי בינה מלאכותית עבור משימות מיפוי"

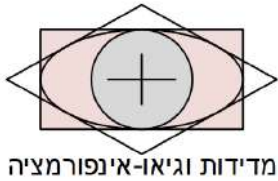
ליעד אברמוביץ, משרד א.פנקס ובנו

"מדידות חכמות: שילוב רחפנים, GIS ובינה מלאכותית בפרויקטי תשתית"

אשר לובלסקי, חברת GeoTwins

"טכניקות לניטור כלל ארצי משולב לוויינות ו-AI"

15:30 – 16:30 ארוחת צהרים



מדידות וגיאואינפורמציה

אוניברסיטת אריאל

הנדסת מיפוי
וגיאואינפורמציה
העולם שאתה מכיר, כמו שעוד לא הכרת.

הטכניון



המרכז למיפוי ישראל



לשכת המודדים המוסמכים
בישראל

הזמנה לכנס המודדים השנתי ה-43

מודדים את המחר: 3D, BIM, ו-AI בשירות המקרקעין והמשפט
כלים טכנולוגיים לדיוק התכנון, הכרעות משפטיות וניהול מקרקעין מתקדם

יום חמישי, 4 ביוני 2026 - באולמי וואלי, כפר סבא

טופס הרשמה

נא למלא בכתב ברור ולשלוח אל לשכת המודדים המוסמכים בישראל:

בר כוכבא 4, מספר תיבה 71, מגדל חג'ג', בני ברק 5126101; דואר אלקטרוני: als@alsi.org.il

ברצוני להירשם לכנס השנתי שיתקיים ביום חמישי ה-4 ביוני 2026, באולמי וואלי, כפר סבא

שם משפחה _____ שם פרטי _____
תפקיד _____ מקום עבודה _____
רחוב _____ עיר _____ מיקוד _____
טל' בעבודה _____ דוא"ל _____

דמי הרשמה לכנס (נא לסמן):

ביום הכנס	הרשמה עד 20.5.2026	הרשמה עד 30.4.2026	
650 ש"ח	600 ש"ח	550 ש"ח	מחיר לחבר בגופים המארגנים; לעובדי מפ"י/עובדי קבלן
400 ש"ח	370 ש"ח	340 ש"ח	מחיר לגימלאי
		340 ש"ח	סטודנט
750 ש"ח	700 ש"ח	650 ש"ח	מחיר לאורח (שאינו חבר בגופים המארגנים)

תשלומים: רצ"ב המחאה מס' _____

לפקודת לשכת המודדים המוסמכים בישראל ע"ס _____

הודעה על השתתפות בכנס כרוכה בתשלום מראש